

**PLOCHY A KORIDORY, PRO NĚJZE PRÁVA K POZEMKŮM A STAVĚNÍ VYLASTNĚNÍ**

- PLOCHA VEŘEJNĚ PROSPĚŠNÉ STAVBY NEBO VEŘEJNĚ PROSPĚŠNÉ OPATŘENÍ
- TRASA A KORIDOR VEŘEJNĚ PROSPĚŠNÉ STAVBY
- KÓD VEŘEJNĚ PROSPĚŠNÉ STAVBY URČENÉ K ROZVOJÍ DOPRAVNÍ INFRASTRUKTURY
- KÓD VEŘEJNĚ PROSPĚŠNÉ STAVBY URČENÉ K ROZVOJÍ TECHNICKÉ INFRASTRUKTURY

**PLOCHY, PRO NĚJZE UPLATNIT PŘEDUPNÉ PRÁVO**

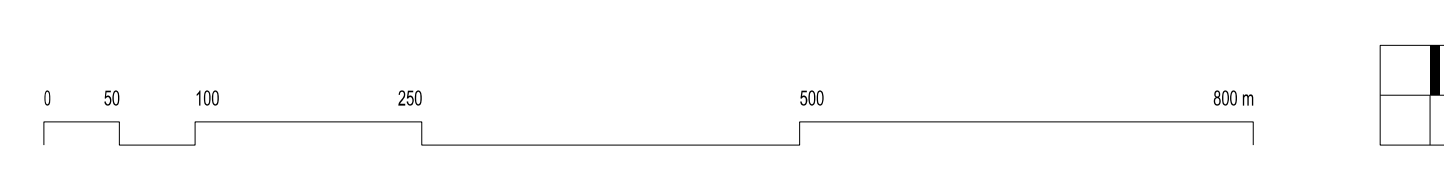
- PLOCHA VEŘEJNĚ PROSPĚŠNÉ STAVBY
- KÓD PLOCHY VEŘEJNĚ PROSPĚŠNÉ STAVBY URČENÉ K ROZVOJI OBČANSKÉHO VÝBAUDY VEŘEJNÉ INFRASTRUKTURY
- KÓD PLOCHY VEŘEJNĚ PROSPĚŠNÉ STAVBY URČENÉ K ROZVOJI VEŘEJNÝCH PROSTRASTVÍ

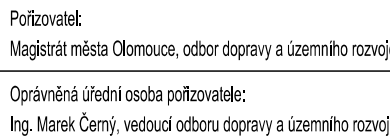

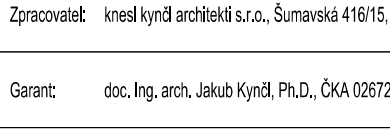
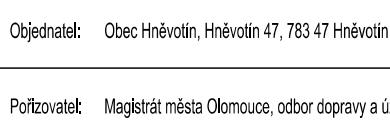
**HRANICE**

- HRANICE ŘEŠENÉHO ÚZEMÍ – SPRÁVNÍHO ÚZEMÍ OBCE HNĚVOTÍN
- HRANICE ZASTAVĚNÉHO ÚZEMÍ

**PRVKY MAPOVÉHO DÍLA**

- HRANICE KATASTRÁLNÍHO ÚZEMÍ A JEHO NÁZEV
- POLHOPE – KATASTRÁLNÍ MAPA



ZÁZNAM O ÚČINNOSTI	
Úplné znění Územního plánu obce Hněvotín Územní plán obce Hněvotín Územní plán obce Hněvotín Územní plán obce Hněvotín	
Podpis:  Jaroslav Čížek, starosta obce Hněvotín, Hněvotín 173 11 02000	Jméno úředníka: 
Zpracovatel:  Ing. arch. Jan Hruša, P.O. Box 100	
Ověřitel:  Jaroslav Čížek, starosta obce Hněvotín, Hněvotín 173 11 02000	
Název: <b>ÚZEMNÍ PLÁN HNĚVOTÍN</b> ÚPLNÉ ZNĚNÍ PO VYDÁNÍ ZMĚNY Č. 1a	Datum: 2023 Formát: A4 (148x210 mm) Datum vydání: 2023.01
Název výkresu: <b>VÝKRES VEŘEJNĚ PROSPĚŠNÝCH STAVEB, OPATŘENÍ A ASANACÍ</b>	Měřítko: 1:5 000 Číslo výkresu: I/03