


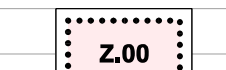

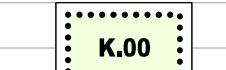





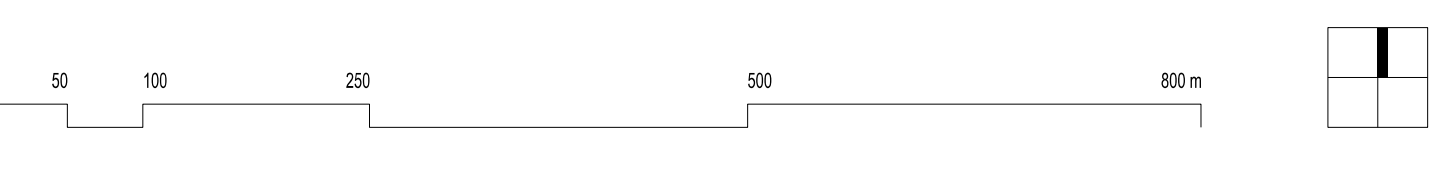


-  REŠENÉ ÚZEMÍ
-  ZASTAVĚNÉ ÚZEMÍ
-  ZASTAVĚNÉ ÚZEMÍ - RÚŠENO
-  ZASTAVĚNÁ PLOCHA
-  TRANSFORMAČNÍ PLOCHA
-  PLOCHA ZNĚNY V KRAJINĚ
-  ÚZEMNÍ REZERVA
-  PLOCHY A KORIDORY PODMĚNĚNÉ PRAZDÍMÍ ÚZEMNÍ STUDIE
-  PLOCHY A KORIDORY PODMĚNĚNÉ ÚJAVNÍM PLÁNOVACÍ SMLOUVY
-  ČÁST ÚZEMNÍHO PLÁNU S PRIVY REGULAČNÍHO PLÁNU
-  KORIDOR NAČ PLOCHAMI A KRAJINOU ZPŮSOBNÝ VÝSTĚL NA ÚZEMNÍ DOKUMENTACE

- LOKALITY OLŮČNÝCH ZNĚM
-  LOKALITA OLŮČNÝCH ZNĚM

- PRIVY MAPOVÉHO DÍLA
-  HRANICE KATASTRÁLNÍHO ÚZEMÍ A JEHO NÁZEV
  -  PŮLHOŘIS - KATASTRÁLNÍ MAPA



ZÁZNAM O ÚČINNOSTI	
Společný originál, který zůstává součástí této studie	Datum vydání územního plánu:
Zpracovatel: <b>Zeměměřičská společnost s.r.o.</b>	
Projekční ústav: <b>Územní plánování, s.r.o.</b>	
Objekt: <b>Územní plánování, s.r.o.</b>	
Objekt: <b>Územní plánování, s.r.o.</b>	
Objekt: <b>Územní plánování, s.r.o.</b>	

Zpracovatel: <b>Územní plánování, s.r.o.</b>	Objekt: <b>Územní plánování, s.r.o.</b>	Datum: 03/2024
Projekční ústav: <b>Územní plánování, s.r.o.</b>	Objekt: <b>Územní plánování, s.r.o.</b>	Formát: A3 (297 x 420 mm)
Objekt: <b>Územní plánování, s.r.o.</b>	Objekt: <b>Územní plánování, s.r.o.</b>	Číslo zakázky: 0009_01
Objekt: <b>Územní plánování, s.r.o.</b>	Objekt: <b>Územní plánování, s.r.o.</b>	Měřítko: 1:5 000
<b>ÚZEMNÍ PLÁN HNĚVOTÍN</b> ZMĚNA Č. 2 - NÁVRH PRO PROJEDNÁNÍ		Datum: 03/2024
VÝKRES ZÁKLADNÍHO ČLENĚNÍ ÚZEMÍ		Číslo: Z2/II/01

