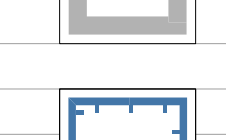

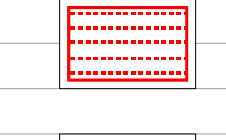






LEGENDA

-  LOKALITA DÍLŮ ZNĚNÝCH V LŮŽNÍKOVÝCH PŘEDPOKLÁDANÝCH ZÁBORŮ ZPŮ
-  OZNAČENÍ LOKALITY DÍLŮ ZNĚNÝCH
-  HRANICE ÚZEMÍ ORZE HŇEVOTÍN
-  HRANICE ZASTAVĚNÉHO ÚZEMÍ (SE ZAPRAKOVÁNÍM ZNĚNÝCH Č. 2)
-  HRANICE ZASTAVĚNÉHO ÚZEMÍ - PŮSOBNÉ ZNĚNÍ Č. 2
-  HRANICE PLOCH VYMEZENÉ ÚPRAVĚNÍ V RÁMCI ZNĚNÝCH Č. 2



PŘEDPOKLÁDANÝ ZÁBOR ZPŮ

-  ZÁBOR ZP I NEBO II TŘETÍHO DRUHU - PRO NÁVRHOVÉ PLOCHY KORDORY VYMEZENÉ NAD RÁMEC PLÁTNĚHO ÚP
-  ZÁBOR ZP I NEBO II TŘETÍHO DRUHU - PRO NÁVRHOVÉ PLOCHY KORDORY PLÁTNĚHO ÚP, KDE DOCHÁZÍ KE ZNĚNÍ VYUŽITÍ
-  ZPŮSOBNÉ NEVYUŽITÉ NÁVRHOVÉ PLOCHY ČÁSTI PLOCH ZÁBORU

INFORMACE O PŮDNÍM FONDU PODLE VE VÝŘEZKŮCH LOKALIT

-  ZEMLĚSKÝ PŮDNÍ FOND I. TŘETÍHO DRUHU
-  ZEMLĚSKÝ PŮDNÍ FOND II. TŘETÍHO DRUHU
-  HRANICE BPEJ S KODOVÝMI OZNAČENÍMI A TŘIDOU DRUHŮ ZPŮ

PRŮVY MAPOVÉHO DÍLA

-  HRANICE KATASTRÁLNÍHO ÚZEMÍ A JEHO NÁZEV
-  PŮLHOPE - KATASTRÁLNÍ MAPA



ZÁZNAM O ÚČINNOSTI	
Společný inženýrský projekt (zeměpisná mapa) vypracovaný:	Datum mapy (základní mapa):
Fyzická adresa: Zeměpisná obec Hněvotín	
Obec: Úřad Hněvotína, Hněvotín 47, 281 47 Hněvotín	
Opisovatel: Ing. Jaroslav Kříž, Ing. Jaroslav Kříž, Ing. Jaroslav Kříž	Podpis:
Podpis: Ing. Jaroslav Kříž	

Zpracovatel: Ing. Jaroslav Kříž s.r.o., Šumavská 418/15, 382 01 Brez		KVĚTJOMYX
Projekční úřad: Ing. Jaroslav Kříž, Ing. Jaroslav Kříž, Ing. Jaroslav Kříž	Obj. Ing. Jaroslav Kříž, Ph.D., Doc. (2022)	
Projekční úřad: Ing. Jaroslav Kříž, Ing. Jaroslav Kříž, Ing. Jaroslav Kříž	Obj. Ing. Jaroslav Kříž, Ph.D., Ing. Jaroslav Kříž, Ing. Jaroslav Kříž	
Název díla: ÚZEMNÍ PLÁN HNĚVOTÍN ZMĚNA Č. 2 - NÁVRH PRO PROJEDNÁNÍ	Datum: 01.2024	
Název výkresu: VÝKRES PŘEDPOKLÁDANÝCH ZÁBORŮ PŮDNÍHO FONDU	Formát: A3 (210 x 297 mm)	
	Číslo zakázky: 0009_21	
	Měřítko: 1:5 000	

