

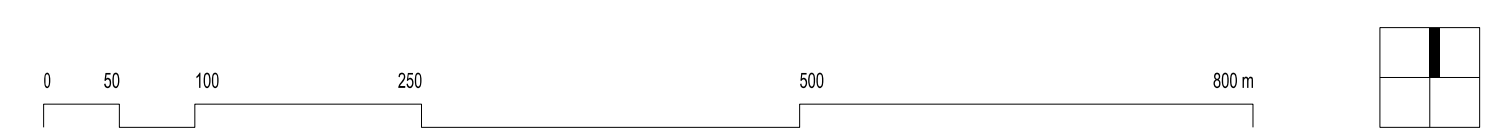


- PLŮCHY A KORIDORY PRO NĚJZLE PŘÁVA K POZEMKŮM A STAVĚNÍM VYLASTNIT
-  VEŘEJNĚ PROSPĚŠNÁ STAVBA OOPRAVNĚNÍ INFRASTRUKTURY
 -  VEŘEJNĚ PROSPĚŠNÁ STAVBA VEŘEJNĚHO PROSTRANSTVÍ
 -  VEŘEJNĚ PROSPĚŠNÁ STAVBA OBČANSKÉHO VÝBAHEM
 -  VEŘEJNĚ PROSPĚŠNÁ STAVBA TECHNICKÉ INFRASTRUKTURY
 -  BEZÉNE ÚZEMÍ
 -  LOKALITA DÍLO ŽENY

- PRVKY MAPOVÉHO DÍLA
-  HRANICE KATASTRÁLNÍHO ÚZEMÍ A JEHO NÁZEV
 -  PŮLHOPE - KATASTRÁLNÍ MAPA



ZÁZNAM O ÚČINNOSTI	
Společný orgán, který zpráva (zprávy) předá vydat:	Den a měsíc účinnosti:
Zastupitelstvo obce Hněvotín	
Funkce:	
Obec Hněvotín, Hněvotín 47, 781 47 Hněvotín	
Opisovatel a jeho funkce:	Podpis:
Prof. Ing. Jaroslav Štěpánek	

Zpracovatel: Ing. Jaroslav Štěpánek s.r.o., Šumavská 418/15, 802 01 Brno	KVĚBETJOMYX
Projekční orgán: Ing. Jaroslav Štěpánek s.r.o., Šumavská 418/15, 802 01 Brno	
Objednatel: Obec Hněvotín, Hněvotín 47, 781 47 Hněvotín	
Název díla: ÚZEMNÍ PLÁN HNĚVOTÍN ZMĚNA Č. 2 - NÁVRH PRO PROJEDNÁNÍ	Číslo: 02/2024
Název výkresu: VÝKRES VEŘEJNĚ PROSPĚŠNÝCH STAVEB, OPATŘENÍ A ASANACÍ	Formát: A3 (297 x 420 mm)
	Číslo zakázky: 0009/21
	Stupeň výkresu: 1:5 000
	Datum výkresu: Z2/II/03