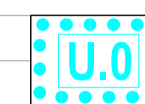



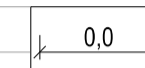


# Z2/I/04 VÝKRES ÚZEMNÍHO PLÁNU S PRVKY REGULAČNÍHO PLÁNU

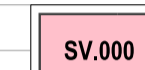
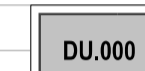
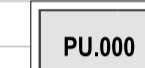
### ÚZEMNÍ PLÁN ZMĚNA Č. 2

**LEGENDA**


**PRVKY REGULAČNÍHO PLÁNU**

-  ČÁST ÚZEMNÍHO PLÁNU S PRVKY REGULAČNÍHO PLÁNU
-  STAVEBNÍ ČARA
-  STAVEBNÍ HRANICE
-  OPLOCENÍ
-  KÓTA UDÁVAJÍCÍ VZDÁLENOST V METRECH



**PLOCHY S ROZDÍLNÝM ZPŮSOBEM VYUŽITÍ**

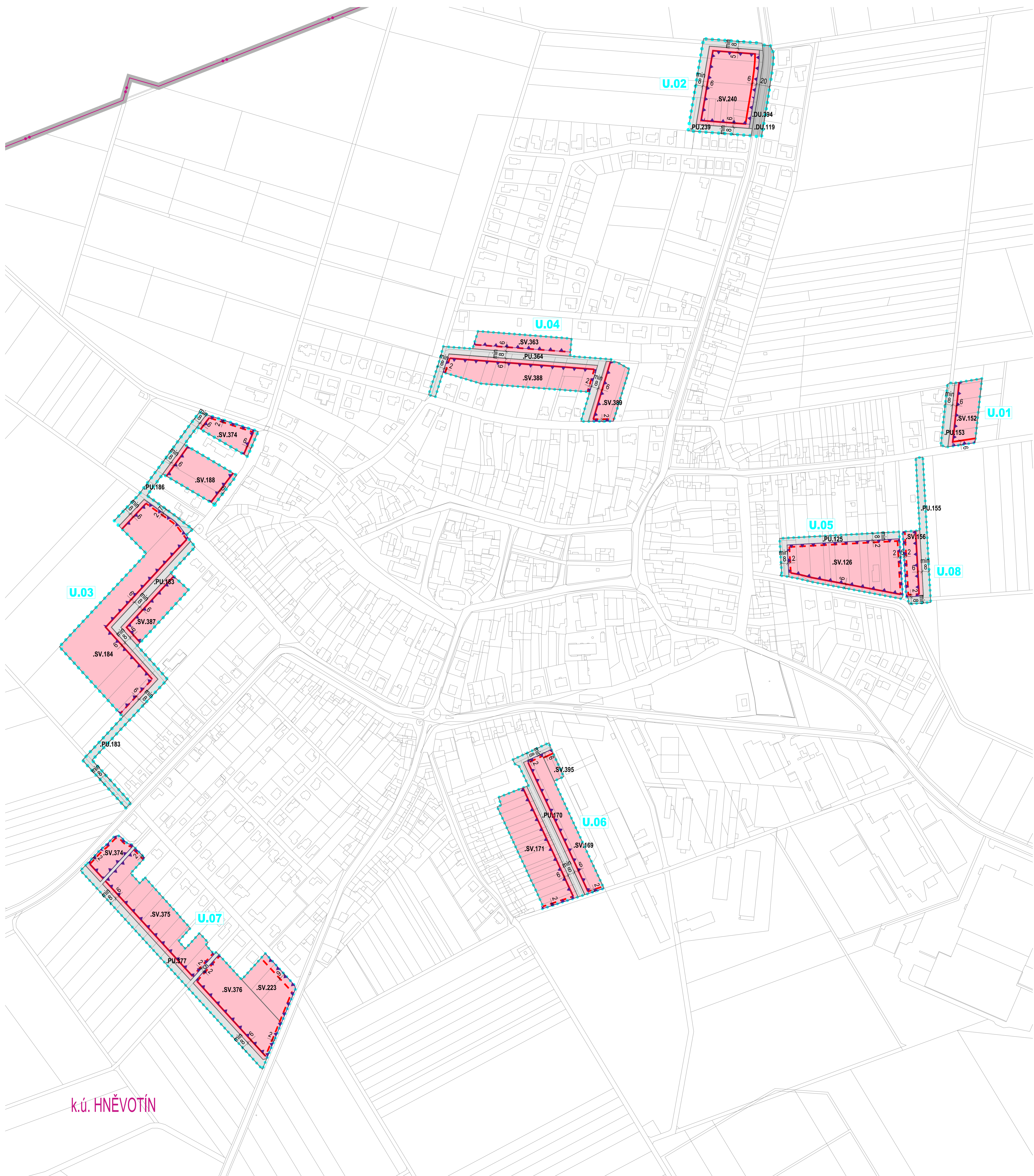
-  .SV.000 PLOCHY SMÍŠENÉ OBYTNÉ VENKOVSKÉ
-  .DU.000 PLOCHY DOPRAVY VŠEOBECNÉ
-  .PU.000 PLOCHY VEŘEJNÝCH PROSTRANSTVÍ VŠEOBECNÝCH

**INFORMATIVNÍ ČÁST**

-  ŘEŠENÉ ÚZEMÍ

**PRVKY MAPOVÉHO DÍLA**


-  HRANICE KATASTRÁLNÍHO ÚZEMÍ A JEHO NÁZEV
-  POLOHOPIS - KATASTRÁLNÍ MAPA



k.ú. HNĚVOTÍN



ZÁZNAM O ÚČINNOSTI	
Správní orgán, který záměr územního plánu vydal: <b>Zastupitelstvo obce Hněvotín</b>	Datum raty/účetní změny:
Pořizovatel: <b>Obecní úřad Hněvotín, Hněvotín 47, 783 47 Hněvotín</b>	Podpis:
Opsávková osoba pořizovatele: <b>Petr Něsrovec, starosta obce</b>	

Zpracovatel: <b>kněst kynčič architekti s.r.o., Šumavská 416/15, 602 00 Brno</b>	
Projektant: <b>doc. Ing. arch. Janku Kynčič, Ph.D., ČsK 02872</b>	
Projekční tým: <b>doc. Ing. arch. Janku Kynčič, Ph.D., Ing. arch. Jiří Koneš, Ing. arch. Bohuš Zoubek, Ing. arch. Jan Špilr, Ing. arch. Helena Víšková, Ing. arch. Lenka Halková</b>	
Název akce: <b>ÚZEMNÍ PLÁN HNĚVOTÍN ZMĚNA Č. 2 - NÁVRH PRO PROJEDNÁNÍ</b>	Datum: 03 / 2028 Formát: 950 x 910 mm Číslo zakázky: 00693_81
Název výkresu: <b>VÝKRES ÚZEMNÍHO PLÁNU S PRVKY REGULAČNÍHO PLÁNU</b>	Měřítko: 1:2 000 Číslo výkresu: Z2/I/04